REGIONE AUTÒNOMA DE SARDIGNA
REGIONE AUTONOMA DELLA SARDEGNA

ASSESSORADU DE SOS ENTES LOCALES, FINÀNTZIAS E URBANÌSTICA
ASSESSORATO DEGLI ENTI LOCALI, FINANZE E URBANISTICA

Direzione generale della pianificazione urbanistica territoriale e della vigilanza edilizia
Servizio tutela del paesaggio e vigilanza province Sassari - Olbia Tempio

Pos. 1309/07 Prot.n. 4530 Sassari, 06 FEB. 2017

Cl. XIV.10.2

ALLA DIREZIONE GENERALE ENTI LOCALI E FINANZE
SERVIZIO DEMANIO E PATRIMONIO E AUTONOMIE LOCALI DI SASSARI
VIA ROMA N. 46
07100 SASSARI
enti.locali@pec.regione.sardegna.it

Comunicazione trasmessa via pec ai sensi dell'art. 48, D. Lgs. n. 82/2005

E,P.C.

ALLA SOPRINTENDENZA ARCHEOLOGIA,
BELLE ARTI E PAESAGGIO PER LE PROVINCE
DI SASSARI OLBIA-TEMPIO E NUORO
07100 SASSARI
mbac-sabap-ss@mailcert.beniculturali.it

Oggetto: richiesta di attestazione di sussistenza vincolo paesaggistico per immobili distinti nella cartografia del Catasto Terreni al F. 1 M. 10, 11, 12, 14, 15, 16, 17, 18, 19, 20, 21, 29, 44, 45, 49, 50, 51, 98, 101, del Comune di BURGOS, Località FORESTA BURGOS

Con riferimento all'istanza trasmessa via pec con nota prot. n. 6028 del 31/01/2017, assunta agli atti di questo Servizio al prot. 3637 in pari data, sulla base della documentazione pervenuta e degli accertamenti svolti, si comunica che **parte dei terreni** interessati dalla richiesta, come indicato nelle cartografie allegate, **risultano assoggettati** a tutela paesaggistica ai sensi della Parte III del Codice dei beni culturali e del paesaggio (D.Lgs. 42/2004 e ss.mm.ii.); segnatamente si individuano le seguenti categorie di beni paesaggistici indicati all'art.134:

- aree di cui all'articolo 142, comma 1, lett. c): fiumi, torrenti, corsi d'acqua iscritti negli elenchi previsti dal R.D. 11/12/1933, e le relative sponde o piedi degli argini per una fascia di 150 metri ciascuna; con riferimento al **Mappale 98**, interamente ricompreso all'interno della suddetta fascia del Rio Mannu di Ozieri;

- ulteriori immobili ed aree specificamente sottoposti a tutela dal Piano Paesaggistico Regionale, come previsto dagli articoli 143 e 156 del citato Codice; nello specifico si fa riferimento a:

  - Assetto Storico-culturale - N.T.A del P.P.R. art. 47, comma 2, lett. c); p.to 1: Aree caratterizzate da edifici e manufatti di valenza storico culturale, così come elencati nell'art. 48 comma 1, lett. a; con riferimento alla **parte del Mappale 20** che ricade all'interno della fascia di larghezza di m. 100 a partire dagli elementi di carattere storico culturale più esterni del Nuraghe Presone, in agro di Bottidda, individuato nella Tavola 480 della cartografia in scala 1:50.000 del P.P.R. e riportato nel

REGIONE AUTÒNOMA DE SARDIGNA
REGIONE AUTONOMA DELLA SARDEGNA

ASSESSORADU DE SOS ENTES LOCALES, FINÀNTZIAS E URBANÍSTICA
ASSESSORATO DEGLI ENTI LOCALI, FINANZE E URBANISTICA

Direzione generale della pianificazione urbanistica territoriale e della vigilanza edilizia
Servizio tutela del paesaggio e vigilanza province Sassari - Olbia Tempio

Volume 1 (Num. Prog. 29; Codice 3411) del Mosaico dei beni paesaggistici e beni identitari allegato alla D.G.R. 70/22 del 29/12/2016.

In relazione a quanto sopra esposto, si comunica che, ai sensi dell'art. 146 del citato D.Lgs. 42/2004, qualunque alterazione dello stato dei suddetti luoghi di interesse paesaggistico deve essere preceduta dal rilascio dell'autorizzazione paesaggistica, previa presentazione del progetto degli interventi che si intendono intraprendere, corredato della prescritta documentazione di cui al D.P.C.M. 12.12.2005.

Il Direttore del Servizio
Dott. Giovanni Serra

SETTORE PIANI PROGRAMMI OPERE PUBBLICHE
E INTERVENTI GRANDE IMPATTO SASSARI
Resp. Ing. P. Tavas



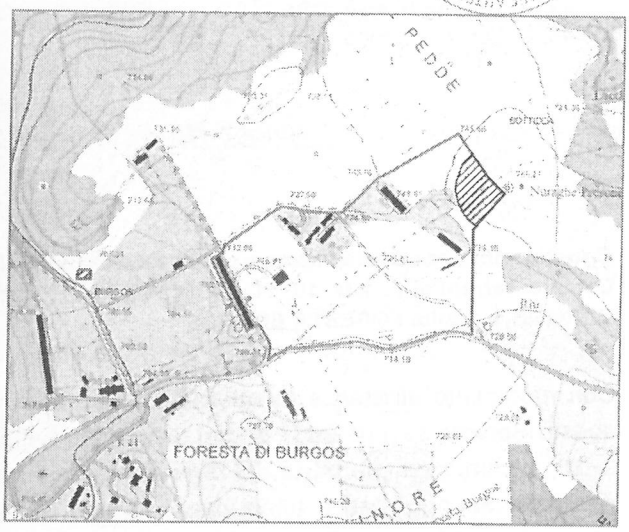

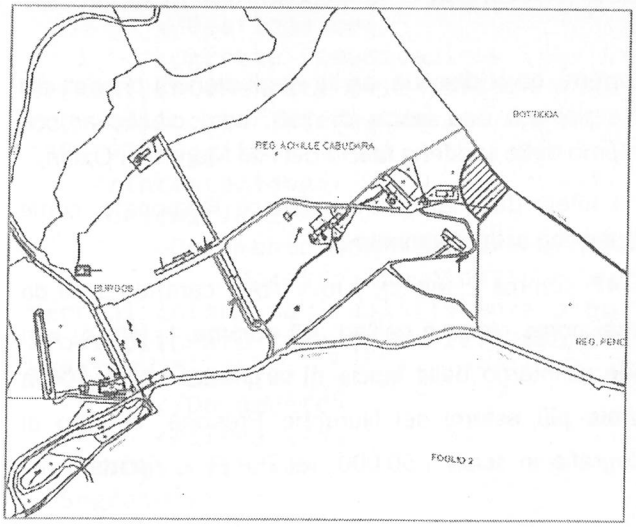

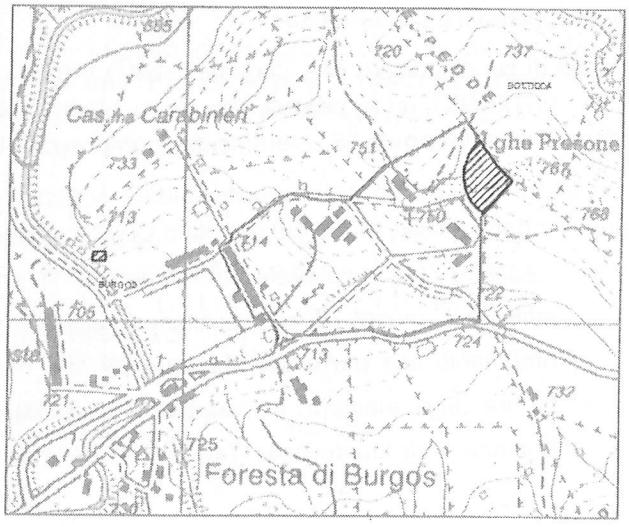

viale Dante Alighieri, 37 – 07100 Sassari - tel. +39 079 2088300 - fax +39 079 2088907
e-mail: eell.urbanistica.tpaesaggio.ss@regione.sardegna.it
eell.urbanistica.tpaesaggio.ss@pec.regione.sardegna.it