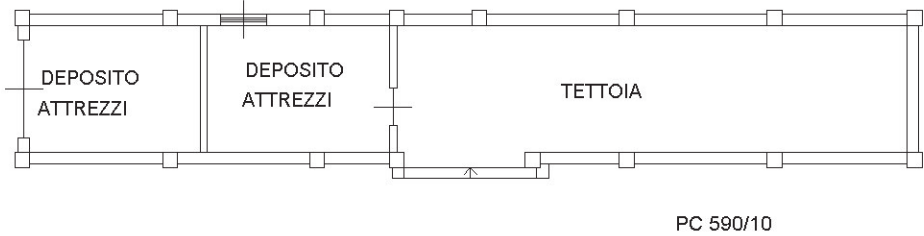


Dichiarazione protocollo n. _____ del _____	
Planimetria di u.i.u. in Comune di Tarvisio	
Via A. Diaz _____ civ. SN _____	
Identificativi Catastali:	Compilata da:
Sezione: A	Palmieri Rossella
Foglio: 4	Iscritto all'albo:
Particella: 2391/23	Geometri
Subalterno:	Prov. Udine _____ N. 3531

Scheda n. 1 Scala 1:200

PIANO TERRA H: 3.05 - 3.90 ML.



Dichiarazione protocollo n. del
Planimetria di u.i.u. in Comune di Tarvisio
Via A. Diaz

civ. SN

Identificativi Catastali:

Sezione: A

Foglio: 4

Particella: 2391/10

Subalterno:

Compilata da:

Palmieri Rossella

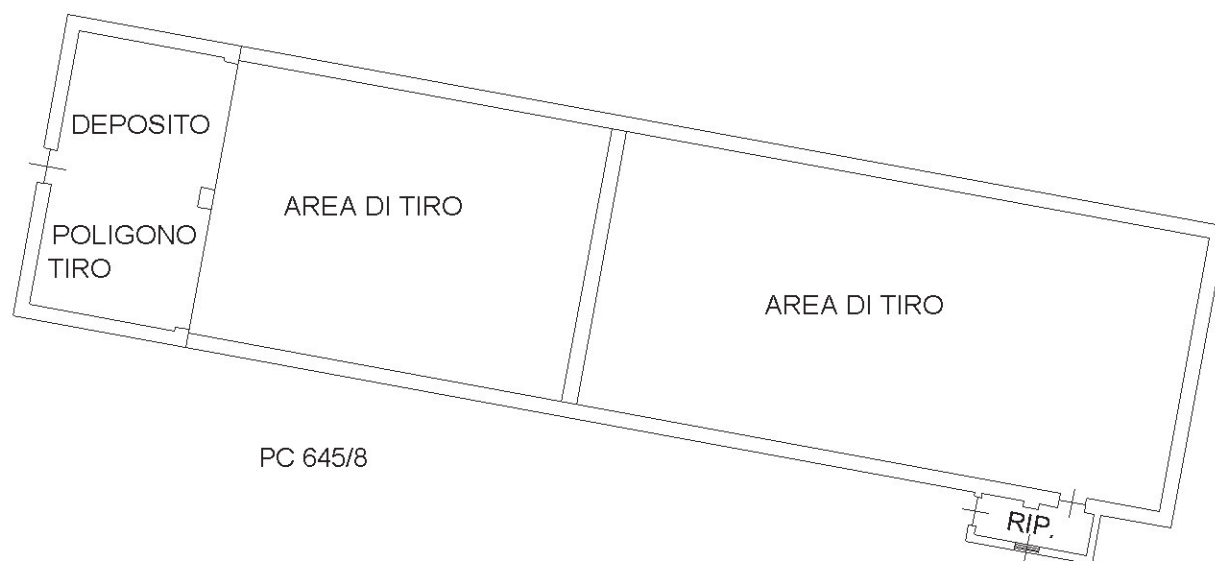
Iscritto all'albo:
Geometri

Prov. Udine

N. 3531

Scheda n. 1 Scala 1:200


PIANO TERRA H: 5.00 ML.



Dichiarazione protocollo n. _____ del _____	
Planimetria di u.i.u. in Comune di Tarvisio	
Via A. Diaz _____ civ. SN _____	
Identificativi Catastali: Sezione: A Foglio: 4 Particella: 2391/9 Subalterno: _____	Compilata da: Palmieri Rossella Iscritto all'albo: Geometri _____ Prov. Udine _____ N. 3531

Scheda n. 1	Scala 1:200
-------------	-------------

PIANO TERRA H: 2.00 - 2.95 ML.



Agenzia delle Entrate
CATASTO FABBRICATI
Ufficio Provinciale di
Udine

Dichiarazione protocollo n. _____ del _____
 Planimetria di u.i.u. in Comune di Tarvisio
 Via A. Diaz _____

civ. SN

Identificativi Catastali:

Sezione: A

Foglio: 4

Particella: 2391/12

Subalterno:

Compilata da:

Palmieri Rossella

Iscritto all'albo:
Geometri

Prov. Udine

N. 3531

Scheda n. 1	Scala 1:200
-------------	-------------

PIANO TERRA H: 3.00 ML.

PC 649/1

