

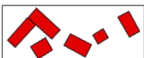




COMPONENTI DEL PAESAGGIO NATURALE E AGRARIO

	Ambiti E1
	Bosco (Piano di Indirizzo Forestale)
	Edifici di antica fondazione

TESSUTO URBANO CONSOLIDATO

AMBITI PER ATTIVITA' DI TIPO RESIDENZIALE




	Edifici di antica fondazione
	Ambiti B1
	Edifici B1.1
	Edifici B1.2
	Edifici B1.3
	Ambiti B2
	Ambiti B3
	Ambiti B4
	Ambiti B5

AMBITI SOTTOPOSTI ALLA DISCIPLINA DEL PIANO DEI SERVIZI

	Servizi
	Servizi per la viabilità
	Rispetto cimiteriale
	Funivia Albino-Selvino
	Fascia di rispetto stradale
	Fascia di rispetto di impianti per la trasmissione e la distribuzione elettrica
	Luoghi di particolare interesse
	Viabilità di previsione
	Strada Comunale San Rocco - Frinech

AMBITI SOTTOPOSTI ALLA DISCIPLINA DEL DOCUMENTO DI PIANO



	Cava Ac18p
	Aree di elevata naturalità di cui all'art. 17 del PPR del PTR
	Delimitazione del Centro Abitato