


P4.27
PROGETTO DEL TERRITORIO COMUNALE

NOVARA PRG 2003
Progetto definitivo

P.R.G. Vigente
Approvazione G.R. n.51-8996 del 16.06.2008

Novembre 2020

Regione PiemonteProvincia di Novara



Variante Generale al PRG del Comune di Novara

Sindaco
Massimo Giordano


Assessore all'Urbanistica
Paolo Pepe

Progettista incaricato
Gianfranco Poglietti

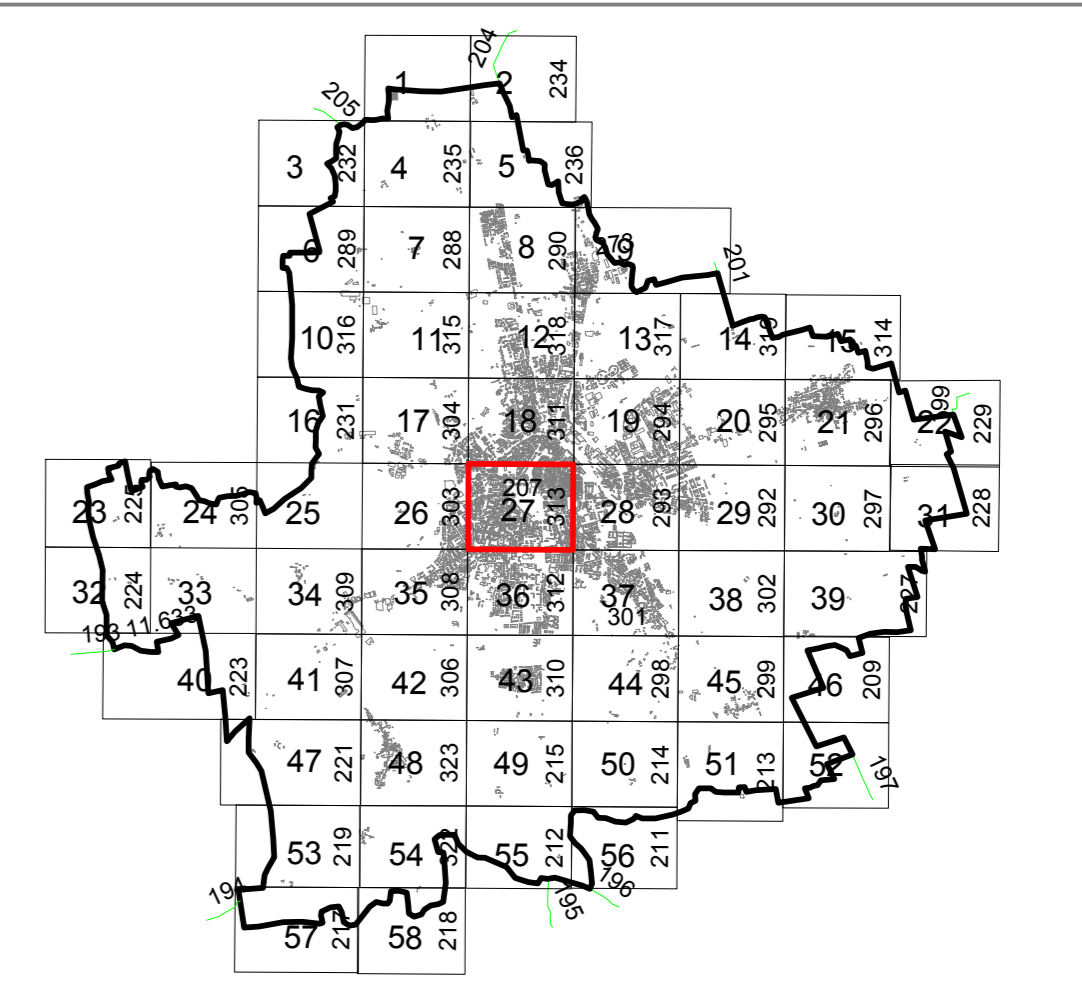
Collaboratori
Elena Maestri, Daniela Olzi, Luca Poglietti, Mina Rossi

Settore Pianificazione Territoriale
Paola Vallaro (Dirigente)
E. Bozzola, G. Nordi, A. Macaluso, A. Marruca, G. Marsaglia, D. Marich, C. Miglio, M. Pace, C. Pannina, E. Rossi, O. Uberto, G. Yonnesse, F. Alena, C. Porzio

Collaborazioni e contributi specifici
Studio IDROGEO (Marco Carmino) per gli aspetti idrogeologici
Claudia Cassatella e Loris Servillo per gli aspetti morfologici, vegetazionali e della storia urbana
Soprintendenza per i Beni Archeologici del Piemonte (Giuseppina Spagnolo Garzoli) per gli aspetti archeologici
Paolo Piantanida, Pierluigi Benato e Augusta Maccaroli per gli aspetti relativi al patrimonio storico-architettonico
Roberto Gazzola e Mattia Bosti per gli aspetti ambientali relativi al bilancio ecospaetistico del territorio comunale
Associazione Industriali di Novara per gli aspetti relativi al Rischio di Incidente Rilevante
Assessorati e Servizi del Comune di Novara per gli aspetti relativi ai settori di competenza



RAPP. 1:2.000



QUADRO D'UNIONE

Elaborazione Cartografica numerata: OMS Novara s.r.l. - Bracon
Riproduzione Autorizzata: 16 Novembre 2020
Esecuzione Area: 1999

Approvazione da parte dell'Ufficio Tecnico: luglio 2021